Образец по чл. 53, ал. 6 от ИСТ

Изготвил: т.л.Ероз Ранф
(тел., фамилия / подпис)
дата 02.05.2017г.
№ и дата на удостоверението за упражняване на лесовъдска практика: 4569/21.10.2011г.

Одобрил: инж.Боян Павлов
(тел., фамилия / подпис)
дата 02.05.2017г.
№ и дата на удостоверението за упражняване на лесовъдска практика: 2374/20.09.2011г.

ТЕХНОЛОГИЧЕН ПЛАН № 1

За добив на дървесина от отдел.....**630**.....подотдел.....б.....
На ТП ДГС/ДЛС ЖЕНДА *(попълва се само за държавни гори)*
Обошна .....Кърджали.....; Землище.....Рани лист.....;
имот с (кадастрален идентификатор/КВС) №..... *(попълва се само за недържавни гори)*

1. Схема за добива на дървесина от насаждението

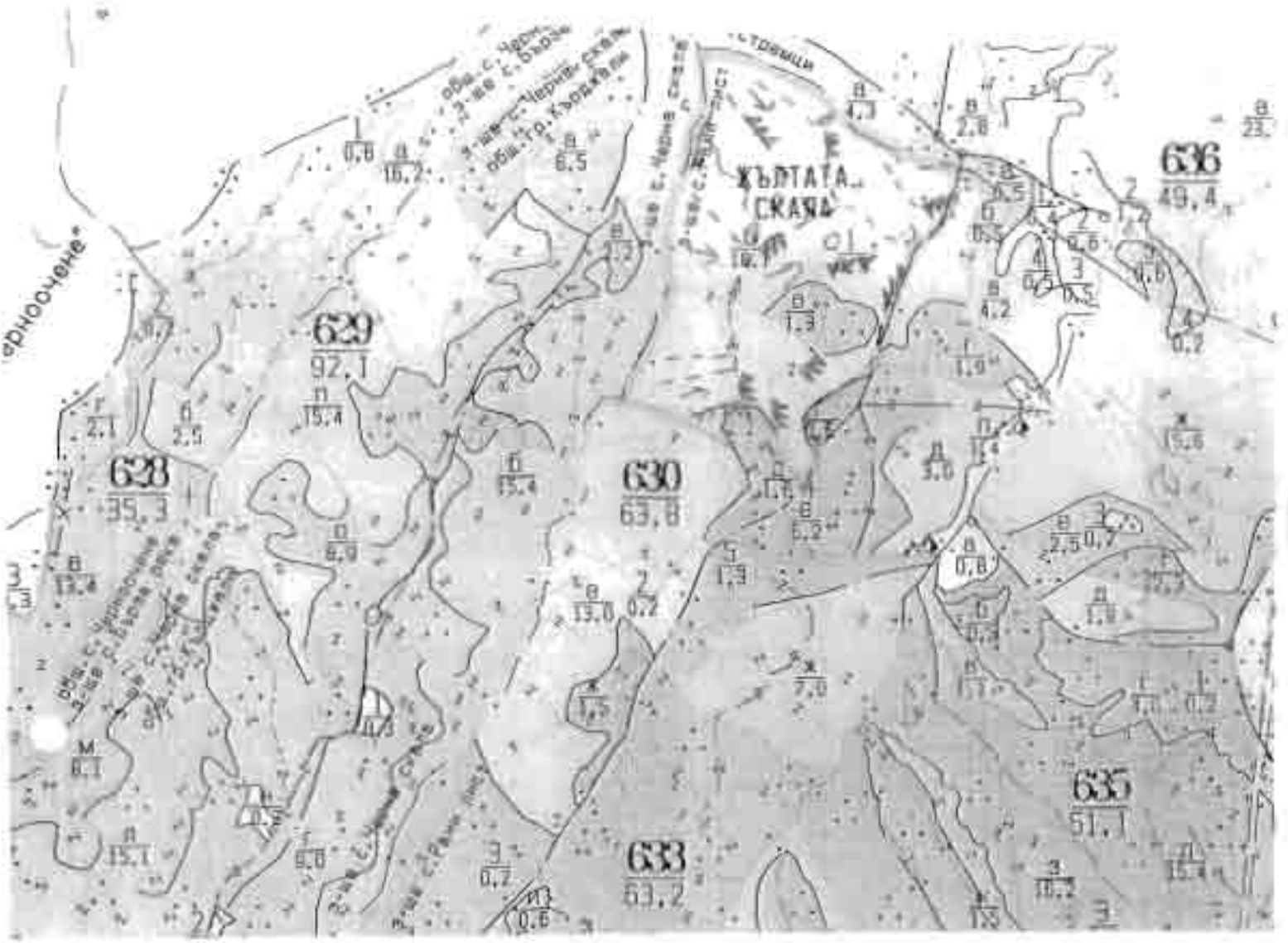

Легенда:

- проектирани коларски вр. извозни пътища
- съществуващи извозни пътища
- съществуващ автомобилен път
- технологична пресека
- граница на подотдел
- номерирана част
- проектирани тракторни вр. извозни пътища
- временен склад
- трасе на въжена линия
- проектиран автомобилен път
- посока на извоз
- жетел

На схемата задължително се начасят контурите на насаждението/имота, съществуващите и проектирани временни горски пътища, технологичните просеки, просеките за въжени линии, извозни пътища, временни складове както и връзката им със съществуващата автомобилна пътна мрежа.

II. Характеристика на насаждението

1.Вид на сечта .....постепенно-котловинна, .../ интензивност 20 %
Втори вид сеч ...../ интензивност .....%
2.Площ на подотдела ...18,1...ха Размер на сечището.....18,1..... ха
3. Състав по план/програма...здб10, гбр, бук,б.бор, ч.бор.., действителен..здб10, , гбр, бук,б.бор, ч.бор.
5. Запас на 1 ха: с клони...103...куб.м/ха , без клони ...94.....куб. м/ха.
6. Среден наклон на терена ...26...градуса.
7. Очакван добив от маркираната дървесина .....319.....лежаща маса, куб.м.

дърв. вид / категория	здб					дърв. вид / категория	здб						
едра	1					дребна						вър-	
средна	4					дърва	314					шина	

8.Наличие и характеристика на подраста преди сечта (състав, възраст, средна височина, % на покритие): Семенен-здб10, кгбр, дрян, възраст-5г., ср.височина 0,6м.
9. Средно извозно разстояние ...150м.....;
10. Други характеристики на насаждението (*токовища, сватбовища, надлесни дървета, сервитути, защитени територии, Натура 2000, защитени видове описани в доклада за гори с висока консервационна стойност, мъртва дървесина, вододайни зони, биологично разнообразие и др.)*

.....
.....

III. Технологични указания

1. Дървесината в насаждението да се добива при спазване на технологичната схема по т. I
2. Сечта ще се извършва с (моторен трион, ръчно, машини; кастренето на отсечените стъбла се извършва: в сечище, на временен склад) моторен трион. Кастренето на отсечените стъбла се извършва в сечището.
3. Извозът от сечището до временните складове ще се осъществява с трактор с лебедка, на самар и ръчно на (цели стъбла, дълги/къси секции, сортименти, чипс и др.; с влачене по терена, изцяло натоварени) сортименти и къси секции с влачене по терена и изцяло натоварени .
4. Проектирани нови горски автомобилни пътища съгласно Наредба 5 за строителството в горските територии без промяна на предназначението им: дължина .....м. широчина .....м.
5. Изграждане и ремонт на временни извозни горски пътища:
5.1 Тракторни – допустимо разстояние между тях 40м (не по-малко от 40 м), дължина ...220...м, широчина 4 м.
5.2 Коларски - разстояние между тях.....м (не по-малко от 40 м), дължина .....м, широчина ... м
6. Просеки за въжени линии: ..... бр.
допустимо разстояние между просеките ..... м., дължина ..... м., широчина ..... м.
7. Направа на технологични просеки .....бр.
допустимо разстояние между тях .....м., дължина .....м., широчина ..... м.
8. Изграждане на нови временни складове (бр., площ в ха) .....
.....
9. Мерки за опазване на оставащите на корен дървета, подраста, младиняка и почвата. Оставащите на корен дървета да се опазват с подръчни средства. Да са спазва посоката на поваляне на дърветата.
10. Начини за почистване на сечището-Събиране на отпадъците на купчини.
11. Други указания: .....
.....
Да се изнасят битовите отпадъци от сечището извън горските територии на определените за това места.
12. Всички операции по подготвителните и основните работи да се извършват съгласно изискванията на Правилника за здравословни и безопасни условия на труд в горите и правилата за противопожарна безопасност в горите

ЗАПОЗНАТ с технологичния план: ...../попълва се след издаването на позволителното за сеч/
Лицето по чл. 108, ал. 2 от ЗГ, на което е издадено позволително за сеч № .....
.....
/ трите имена, подпис, дата - /
№ и дата на удостоверението за упражняване на лесовъдска практика: .....

Образец по чл. [illegible] от НСГ

Изготвил: т.д. Ерол Раиф
инж. фамилия/ подпис.....
дата: 02.05.2017г.,
№ и дата на удостоверението за упражняване на лесовъдска практика: 4569/21.10.2011г

Одобрил: инж. Боян Павлов
инж. фамилия/ подпис.....
дата: 02.05.2017г.,
№ и дата на удостоверението за упражняване на лесовъдска практика: 2374/20.09.2011г.

ТЕХНОЛОГИЧЕН ПЛАН № 1

За добив на дървесина от отдел.....**630**.....подотдел.....е.....
На ТП ДГС/ДЛС ЖЕНДА *(попълва се само за държавни гори)*
Община ....Кърджали.....; Землище .....Рани пист.....;
имот с (кадастрален идентификатор/КВС) №.....*(попълва се само за недържавни гори)*

1. Схема за добива на дървесина от насаждението

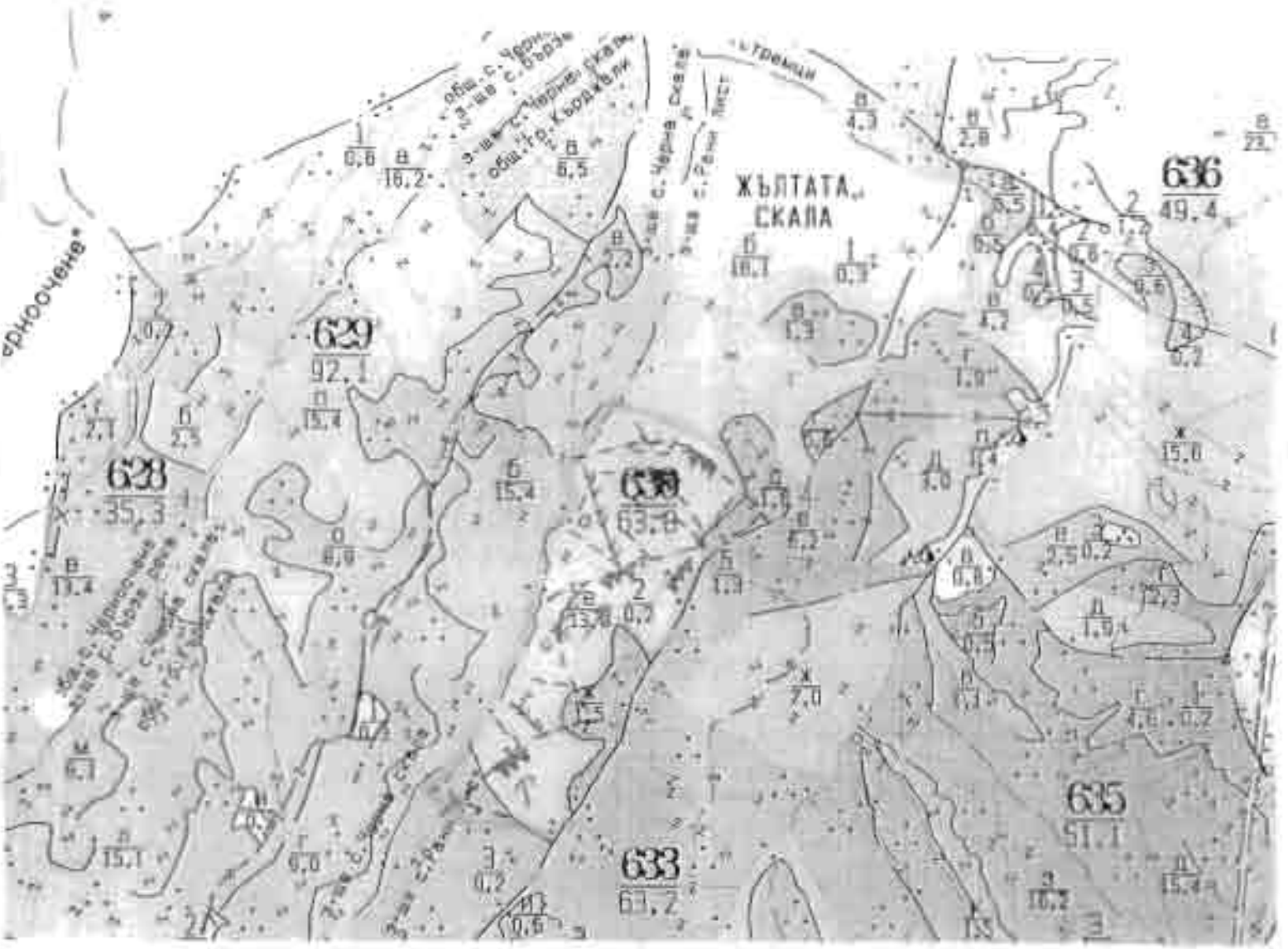

Легенда:

- проектирани коларски вр. извозни пътища
- съществуващи извозни пътища
- съществуващ автомобилен път
- технологична просека
- граница на подотдел
- немаркирана част
- проектирани тракторни вр. извозни пътища
- временни склад
- трасе на въжена линия
- проектиран автомобилен път
- посока на извоз
- котел

На схемата задължително се нанасят контурите на насаждението/имота, съществуващите и проектирани временни горски пътища, технологичните просеки, просеките за въжени линии, извозни пътища, временни складове както и връзката им със съществуващата автомобилна пътна мрежа.

II. Характеристика на насаждението

1.Вид на сечта .....постепенно-котловинна, .../ интензивност 20 %
Втори вид сеч ...../ интензивност .....%
2.Площ на подотдела …13,0…ха Размер на сечището.....13,0..... ха
3. Състав по план/програма…здб10, гбр, бук,б.бор, ч.бор.., действителен..здб10, , гбр, бук,б.бор, ч.бор.
5. Запас на 1 ха: с клони...103…куб.м/ха , без клони …94……..куб. м/ха.
6. Среден наклон на терена …26...градуса.
7. Очакван добив от маркираната дървесина ……258……лежаща маса, куб.м.

дърв. вид / категория	здб					дърв. вид / категория	здб					
едра	1					дребна						вър-
средна	4					дърва	253					шина

8.Наличие и характеристика на подраста преди сечта (състав, възраст, средна височина, % на покритие): Семенен-здб10,дрян, възраст-4г., ср.височина 0,3м.
9. Средно извозно разстояние …120м.....;
10. Други характеристики на насаждението (*токовища, сеитбовища, надлесни дървета, сервитути, защитени територии, Натура 2000, защитени видове описани в доклада за гори с висока консервационна стойност, мъртва дървесина, ВОДОДАЙНИ ЗОНИ, биологично разнообразие и др.*)

.....

.....

III. Технологични указания

1. Дървесината в насаждението да се добива при спазване на технологичната схема по т. I
2. Сечта ще се извършва с (моторен трион, ръчно, машини; кастренето на отсечените стъбла се извършва: в сечище, на временен склад) моторен трион. Кастренето на отсечените стъбла се извършва в сечището.
3. Извозът от сечището до временните складове ще се осъществява с трактор с лебедка, на самар и ръчно на (цели стъбла, дълги/къси секции, сортименти, чипс и др.; с влачене по терена, изцяло натоварени) сортименти и къси секции с влачене по терена и изцяло натоварени .
4. Проектирани нови горски автомобилни пътища съгласно Наредба 5 за строителството в горските територии без промяна на предназначението им: дължина .....м. широчина .....м.
5. Изграждане и ремонт на временни извозни горски пътища:
5.1 Тракторни – допустимо разстояние между тях 40м (не по-малко от 40 м), дължина …420…м, широчина 4 м.
5.2 Коларски - разстояние между тях.....м (не по-малко от 40 м), дължина .....м, широчина ... м
6. Просеки за въжени линии: ……. бр.
допустимо разстояние между просеките ..... м., дължина ..... м., широчина ..... м.
7. Направа на технологични просеки .....бр.
допустимо разстояние между тях .....м., дължина .....м., широчина ..... м.
8. Изграждане на нови временни складове (бр., площ в ха) .....
.....
9. Мерки за опазване на оставащите на корен дървета, подраста, младиняка и почвата. Оставащите на корен дървета да се опазват с подръчни средства. Да са спазва посоката на поваляне на дърветата.
10. Начини за почистване на сечището-Събиране на отпадъците на купчини.
11. Други указания: .....
.....
Да се изнасят битовите отпадъци от сечището извън горските територии на определените за това места.
12. Всички операции по подготвителните и основните работи да се извършват съгласно изискванията на Правилника за здравословни и безопасни условия на труд в горите и правилата за противопожарна безопасност в горите

ЗАПОЗНАТ с технологичния план: ...../попълва се след издаването на позволителното за сеч/
Лицето по чл. 108, ал. 2 от ЗГ, на което е издадено позволително за сеч № .....
.....
/ трите имена, подпис, дата - /
№ и дата на удостоверението за упражняване на лесовъдска практика: .....

Образец по чл. 53, ... от НСТ

Изготвил: т.д. Ерол Ранф
/инж. фамилия / подпис
дата 02.05.2017г.,
№ и дата на удостоверението за упражняване на лесовъдска практика: 4569/21.10.2011г.

Одобрил: инж. Боян Павлов
/инж. фамилия / подпис
дата 02.05.2017г.,
№ и дата на удостоверението за упражняване на лесовъдска практика: 2374/20.09.2011г.

ТЕХНОЛОГИЧЕН ПЛАН № 1

За добив на дървесина от отдел.....**633**.....подотдел.....**в**.....
На ТП ДГС/ДЛС ЖЕНДА /*потъмва се само за държавни гори*/
Община .....Кърджали.....; Землище .....Рани лист.....;
имот с (кадастрален идентификатор/КВС) №....., /*потъмва се само за недържавни гори*/

I. Схема за добива на дървесина от насаждението

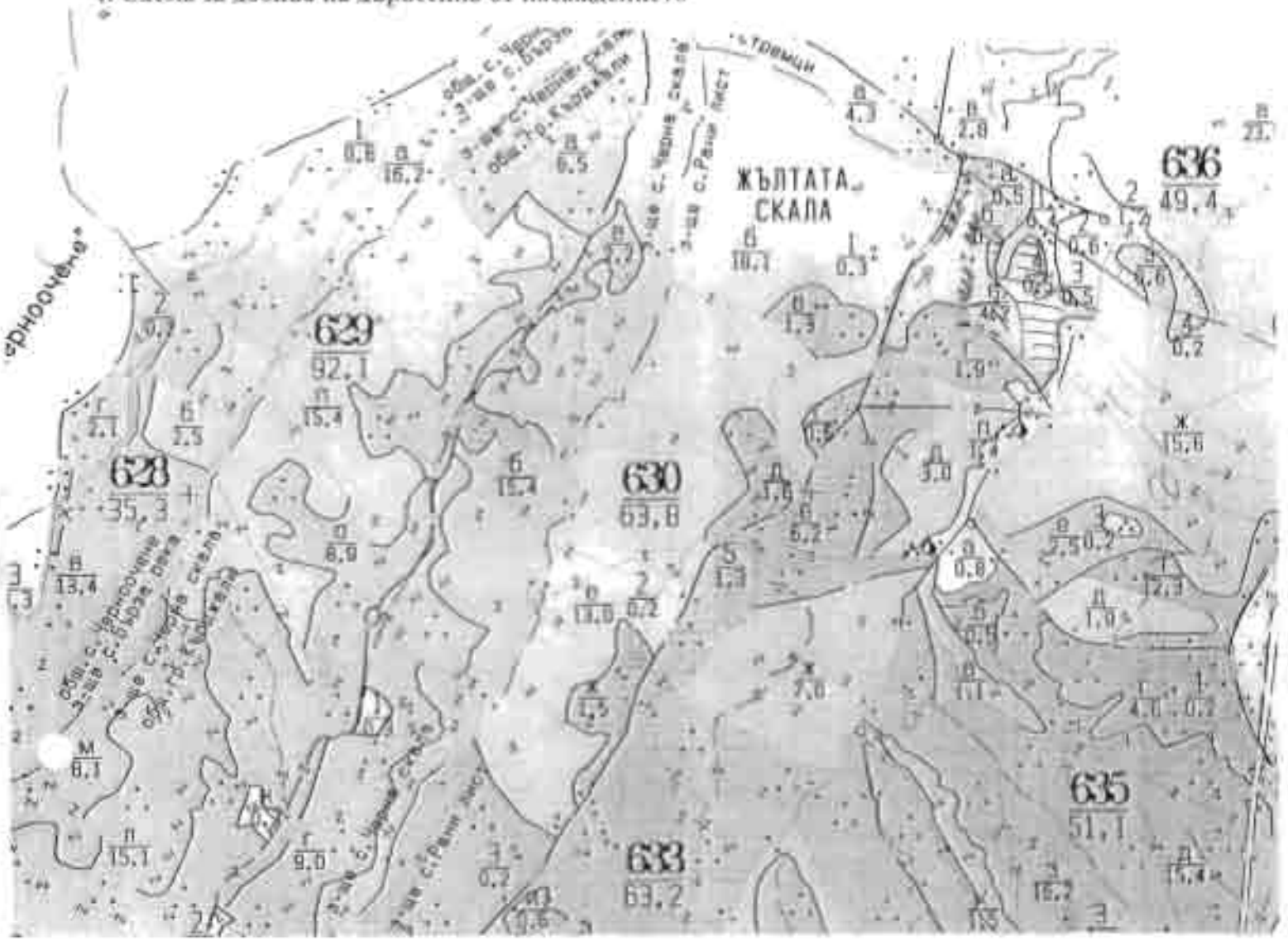

Легенда:

- проектирани коларски вр. извозни пътища
- съществуващи извозни пътища
- съществуващ автомобилен път
- технологична просека
- гранича на подотдел
- немаркирана част
- проектирани тракторни вр. извозни пътища
- временни склад
- трасе на въжена линия
- проектирана автомобилен път
- посока на извоз
- кола

На схемата задължително се нанасят контурите на насаждението/имота, съществуващите и проектираните временни горски пътища, технологичните просеки, просеките за въжени линии, извозни пътища, временни складове както и връзката им със съществуващата автомобилна пътна мрежа.

II. Характеристика на насаждението

1.Вид на сечта .....постепенно-котловинна, .../ интензивност 20 %
Втори вид сеч ...../ интензивност .....%
2.Площ на подотдела …4,2…ха Размер на сечището.....2,7..... ха
3. Състав по план/програма…бл10, бб, бук, гбр,здб.., действителен..бл10, бб,бук, гбр, здб.
5. Запас на 1 ха: с клони...121…куб.м/ха , без клони …109……..куб. м/ха.
6. Среден наклон на терена …16...градуса.
7. Очакван добив от маркираната дървесина ……37……лежаща маса, куб.м.

дърв. вид / категория						дърв. вид / категория	бл	бб				
едра						дребна						вър-
средна						дърва	32	5				шина

8.Наличие и характеристика на подраста преди сечта (състав, възраст, средна височина, % на покритие): Семенен-бл7,здб2,бук1 възраст-3г.. ср.височина 0,2м.
9. Средно извозно разстояние …100м.....;
10. Други характеристики на насаждението (*токовища, сватбовища, надлесни дървета, сервитути, защитени територии. Натура 2000, защитени видове описани в доклада за гора с висока консервационна стойност, мъртва дървесина, вододайни зони, биологично разнообразие и др.)*

.....
.....

III. Технологични указания

1. Дървесината в насаждението да се добива при спазване на технологичната схема по т. I
2. Сечта ще се извършва с (моторен трион, ръчно, машини; кастренето на отсечените стъбла се извършва: в сечище, на временен склад) моторен трион. Кастренето на отсечените стъбла се извършва в сечището.
3. Извозът от сечището до временните складове ще се осъществява с трактор с лебедка, на самар и ръчно на (цели стъбла, дълги/къси секции, сортименти, чипс и др.; с влачене по терена, изцяло натоварени) сортименти и къси секции с влачене по терена и изцяло натоварени .
4. Проектирани нови горски автомобилни пътища съгласно Наредба 5 за строителството в горските територии без промяна на предназначението им: дължина .....м. широчина .....м.
5. Изграждане и ремонт на временни извозни горски пътища:
5.1 Тракторни – допустимо разстояние между тях 40м (не по-малко от 40 м), дължина .....м, широчина 4 м.
5.2 Коларски - разстояние между тях.....м (не по-малко от 40 м), дължина .....м, широчина ... м
6. Просеки за въжени линии: ……. бр.
допустимо разстояние между просеките ..... м., дължина ..... м., широчина ..... м.
7. Направа на технологични просеки .....бр.
допустимо разстояние между тях .....м., дължина ……м., широчина ..... м.
8. Изграждане на нови временни складове (бр., площ в ха) .....
.....
9. Мерки за опазване на оставащите на корен дървета, подраста, младиняка и почвата. Оставащите на корен дървета да се опазват с подръчни средства. Да са спазва посоката на поваляне на дърветата.
10. Начини за почистване на сечището-Събиране на отпадъците на купчини.
11. Други указания: .....
.....
Да се изнасят битовите отпадъци от сечището извън горските територии на определените за това места.
12. Всички операции по подготвителните и основните работи да се извършват съгласно изискванията на Правилника за здравословни и безопасни условия на труд в горите и правилата за противопожарна безопасност в горите

ЗАПОЗНАТ с технологичния план: ...../попълва се след издаването на позволителното за сеч/
Лицето по чл. 108, ал. 2 от ЗГ, на което е издадено позволително за сеч № .....
.....
/ трите имена, подпис, дата - /
№ и дата на удостоверението за упражняване на лесовъдска практика: .....

Образец по чл. 52, ал. 6 от НСТ

Изготвил: г.л.Ерол Раиф
/инж. фамилия / подпис
дата:02.05.2017г.
№ и дата на удостоверението за упражняване на лесовъдска практика: 4569/21.10.2011г.

Одобрил: инж.Боян Павлов
инж. фамилия / подпис
дата:02.05.2017г.
№ и дата на удостоверението за упражняване на лесовъдска практика: 2374/20.09.2011г.

ТЕХНОЛОГИЧЕН ПЛАН № 1

За добив на дървесина от отдел.....**633**.....подотдел.....**д**.....
На ТП ДГС/ДЛС ЖЕНДА /попълва се само за държавни гори/
Община .....Кърджали.....Землище .....Рани лист.....;
имот с (кадастрален идентификатор/КВС) №.....,/попълва се само за недържавни гори/

I. Схема за добива на дървесина от насаждението

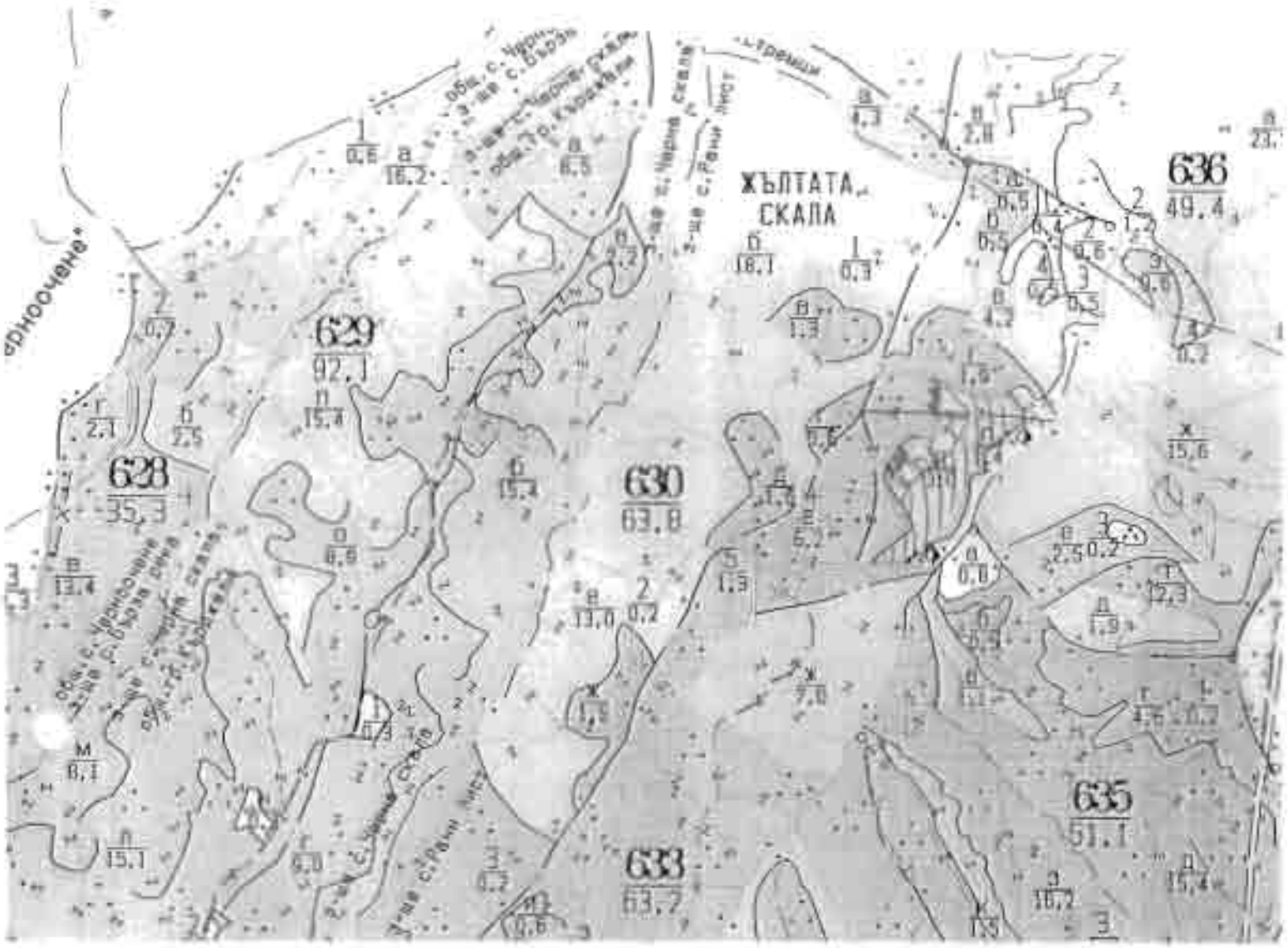

Легенда:

- проектирани коларски вр. извозни пътища
- съществуващи извозни пътища
- съществуващ автомобилен път
- технологична просека
- граница на подотдел
- неварвирана част
- проектирани тракторни вр. извозни пътища
- временен склад
- трасе на въжени линии
- проектиран автомобилен път
- посока на извоз
- изтеп

На схемата задължително се нанасят контурите на насаждението/имота, съществуващите и проектирани временни горски пътища, технологичните просеки, просеките за въжени линии, извозни пътища, временни складове както и връзката им със съществуващата автомобилна пътна мрежа.

II. Характеристика на насаждението

1.Вид на сечта .....постепенно-котловинна, .../ интензивност 20 %
Втори вид сеч ...../ интензивност .....%
2.Площ на подотдела …3,0…ха Размер на сечището.....1,2..... ха
3. Състав по план/програма…бл6, здб2, бук1, гбр1,бб,бреза.., действителен..бл6, здб2,бук1, гбр1, бб,бреза.
5. Запас на 1 ха: с клони...167…куб.м/ха , без клони …148……..куб. м/ха.
6. Среден наклон на терена …26...градуса.
7. Очакван добив от маркираната дървесина ……38……лежаща маса, куб.м.

дърв. вид / категория						дърв. вид / категория	бл	здб	Бк	Гбр	бб		
едра						дребна						вър-	
средна						дърва	20	13	1	1	3	шина	

8.Наличие и характеристика на подраста преди сечта (състав, възраст, средна височина, % на покритие): Семенен-бл7,здб3, възраст-3г., ср.височина 0,2м.
9. Средно извозно разстояние …50м.....;
10. Други характеристики на насаждението (*токовища, сватбовища, надлесни дървета, сервитути, защитени територии. Натура 2000, защитени видове описани в доклада за гори с висока консервационна стойност, мъртва дървесина, вододайни зони, биологично разнообразие и др.)*

.....

III. Технологични указания

1. Дървесината в насаждението да се добива при спазване на технологичната схема по т. I
2. Сечта ще се извършва с (моторен трион, ръчно, машини; кастренето на отсечените стъбла се извършва: в сечище, на временен склад) моторен трион. Кастренето на отсечените стъбла се извършва в сечището.
3. Извозът от сечището до временните складове ще се осъществява с трактор с лебедка, на самар и ръчно на (цели стъбла, дълги/къси секции, сортименти, чипс и др.; с влачене по терена, изцяло натоварени) сортименти и къси секции с влачене по терена и изцяло натоварени .
4. Проектирани нови горски автомобилни пътища съгласно Наредба 5 за строителството в горските територии без промяна на предназначението им: дължина .....м. широчина .....м.
5. Изграждане и ремонт на временни извозни горски пътища:

5.1 Тракторни – допустимо разстояние между тях 40м (не по-малко от 40 м), дължина .....м, широчина 4 м.

5.2 Коларски - разстояние между тях.....м (не по-малко от 40 м), дължина .....м, широчина ... м

6. Просеки за въжени линии: ..... бр.
допустимо разстояние между просеките ..... м., дължина ..... м., широчина ..... м.
7. Направа на технологични просеки 3 бр.
допустимо разстояние между тях 40м., дължина 180м., широчина 2. м.
8. Изграждане на нови временни складове (бр., площ в ха) .....
.....
9. Мерки за опазване на оставащите на корен дървета, подраста, младиняка и почвата. Оставащите на корен дървета да се опазват с подръчни средства. Да са спазва посоката на поваляне на дърветата.
10. Начини за почистване на сечището-Събиране на отпадъците на купчини.
11. Други указания: .....
.....
Да се изнасят битовите отпадъци от сечището извън горските територии на определените за това места.
12. Всички операции по подготвителните и основните работи да се извършват съгласно изискванията на Правилника за здравословни и безопасни условия на труд в горите и правилата за противопожарна безопасност в горите

ЗАПОЗНАТ с технологичния план: ...../попълва се след издаването на позволителното за сеч/
Лицето по чл. 108, ал. 2 от ЗГ, на което е издадено позволително за сеч № .....
.....
/ трите имена, подпис, дата - /
№ и дата на удостоверението за упражняване на лесовъдска практика: .....

Образец по чл. [illegible] от ИСГ

Изготвил: г.л.Ерол Ранф
/инж. фамилия / подпис
дата:02.05.2017г.
№ и дата на удостоверението за упражняване на лесовъдска практика: 4569/21.10.2011г.

Одобрил: инж. Бойо Павлов
/инж. фамилия / подпис
дата:02.05.2017г.
№ и дата на удостоверението за упражняване на лесовъдска практика: 2374/28.09.2011г.

ТЕХНОЛОГИЧЕН ПЛАН № 1

За добив на дървесина от отдел 633 подотдел ж.
На ТП ДГС/ДЛС ЖЕНДА /попълва се само за държавни гори/
Община Кърджали; Землище Рани лист
имот с (кадастрален идентификатор/КВС) № ..., /попълва се само за недържавни гори/

I. Схема за добива на дървесина от насаждението

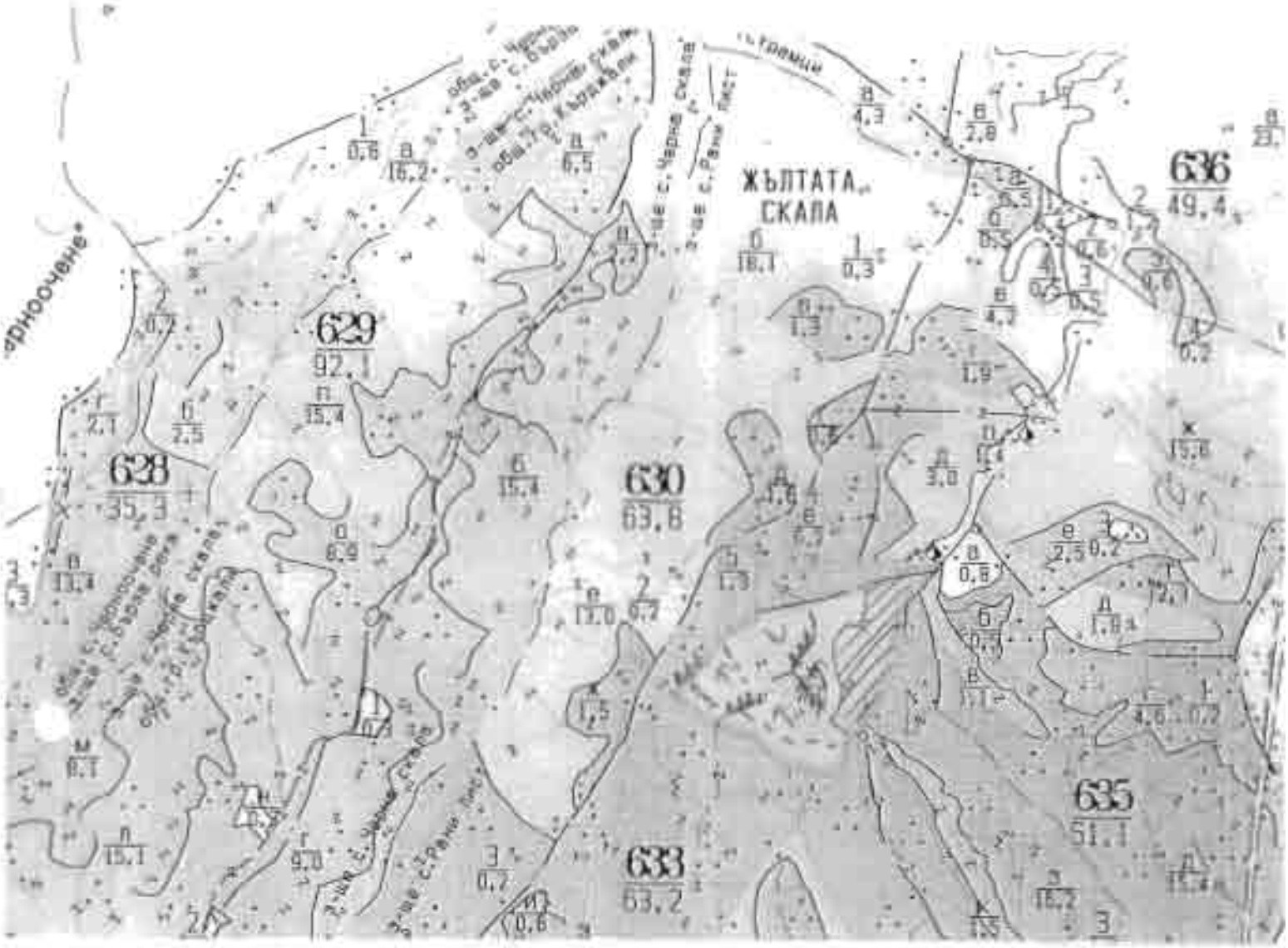

Легенда:

- проектирани коларски вр. извозни пътища
- съществуващи извозни пътища
- съществуващ автомобилен път
- технологична просека
- граница на подотдел
- монаркирана част
- проектирани проектирани вр. извозни пътища
- временен склад
- право на въжени линии
- проектиран автомобилен път
- просека на монах
- котел

На схемата задължително се нанасят контурите на насаждението/имота, съществуващите и проектирани временни горски пътища, технологичните просеки, просеките за въжени линии, извозни пътища, временни складове както и връзката им със съществуващата автомобилна пътна мрежа.

II. Характеристика на насаждението

1.Вид на сечта .....принудителна, ……/ интензивност 15 %
Втори вид сеч ……/ интензивност …….%
2.Площ на подотдела …7,0…ха Размер на сечището.....5,0..... ха
3.Съставпоплан/програма…бл6,б.бор2,здб1,гбр1,бк,бреза.,действителен..бл6,б.бор2, здб1,гбр1,бк,бреза.
4. Запас на 1 ха: с клони...181…куб.м/ха , без клони …156……..куб. м/ха.
6. Среден наклон на терена …16...градуса.
7. Очакван добив от маркираната дървесина ……91……лежаща маса, куб.м.

дърв. вид / категория	чб					дърв. вид / категория	Бл	Бб	Чб				
едра	1					дребна						вър-	
средна						дърва	9	74	7			шина	

8.Наличие и характеристика на подраста преди сечта (състав, възраст, средна височина, % на покритие):
9. Средно извозно разстояние …150м.....;
10. Други характеристики на насаждението (*токовища, сватбовища, надлесни дървета, сервитути, защитени територии, Натура 2000, защитени видове описани в доклада за гори с висока консервационна стойност, мъртва дървесина, вододайни зони, биологично разнообразие и др.)*

.....

.....

III. Технологични указания

1. Дървесината в насаждението да се добива при спазване на технологичната схема по т. I
2. Сечта ще се извършва с (моторен трион, ръчно, машини; кастренето на отсечените стъбла се извършва: в сечище, на временен склад) моторен трион. Кастренето на отсечените стъбла се извършва в сечището.
3. Извозът от сечището до временните складове ще се осъществява с трактор с лебедка, на самар и ръчно на (цели стъбла, дълги/къси секции, сортименти, чипс и др.; с влачене по терена, изцяло натоварени) сортименти и къси секции с влачене по терена и изцяло натоварени .
4. Проектирани нови горски автомобилни пътища съгласно Наредба 5 за строителството в горските територии без промяна на предназначението им: дължина ……м. широчина ……м.
5. Изграждане и ремонт на временни извозни горски пътища:

5.1 Тракторни – допустимо разстояние между тях 40м (не по-малко от 40 м), дължина …100…м, широчина 4 м.

5.2 Коларски - разстояние между тях.....м (не по-малко от 40 м), дължина .....м, широчина ... м

6. Просеки за въжени линии: ……. бр.
допустимо разстояние между просеките ..... м., дължина ..... м., широчина ..... м.
7. Направа на технологични просеки ....1....бр.
допустимо разстояние между тях .....м., дължина ……70……м., широчина .....2..... м.
8. Изграждане на нови временни складове (бр., площ в ха) .....

.....

9. Мерки за опазване на оставащите на корен дървета, подраста, младиняка и почвата. Оставащите на корен дървета да се опазват с подръчни средства. Да са спазва посоката на поваляне на дърветата.
10. Начини за почистване на сечището-Равномерно разхвърляне на клоните по сечището.
11. Други указания: ……

……

Да се изнасят битовите отпадъци от сечището извън горските територии на определените за това места.

12. Всички операции по подготвителните и основните работи да се извършват съгласно изискванията на Правилника за здравословни и безопасни условия на труд в горите и правилата за противопожарна безопасност в горите

ЗАПОЗНАТ с технологичния план: ……/попълва се след издаването на позволителното за сеч/
Лицето по чл. 108, ал. 2 от ЗГ, на което е издадено позволително за сеч № .....

……

/ трите имена, подпис, дата - /

№ и дата на удостоверението за упражняване на лесовъдска практика: ……